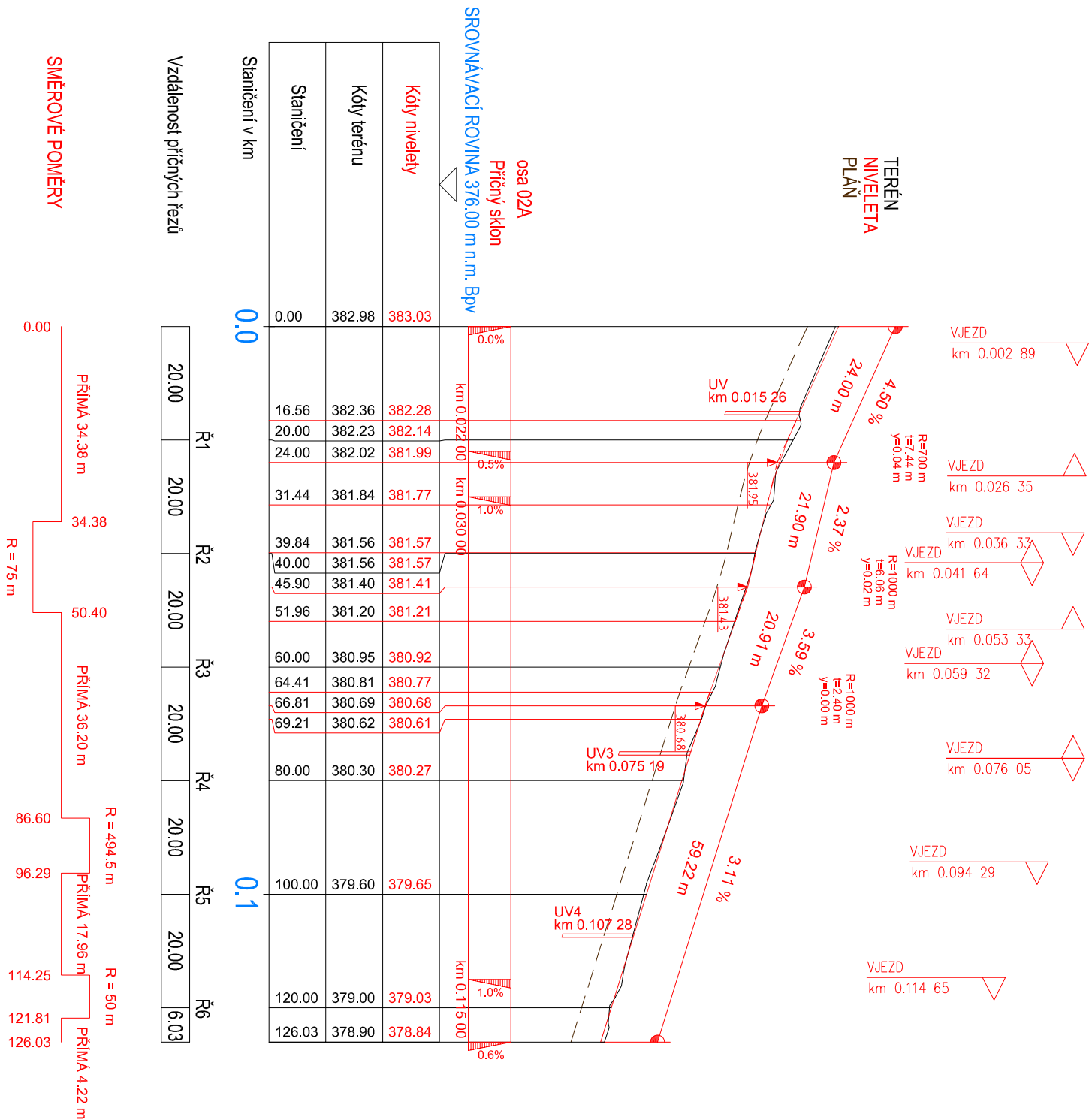





Podélný profil - osa 01B 1:1000/100

LEGENDA:

Zaměření a katastrální mapa v dané lokalitě byla provedena firmou Veidenthaler Petr - geodet. Pro zpracování PD byly použity také použity podklady DTM obdržené od objednatele. Jedná se o místa, kde nebylo provedeno zaměření. Stávající inženýrské sítě byly obdrženy od objednatele a od jednotlivých správců sítí. Před zahájením prací je nutné, aby investor požádal majitele (provozovatele) jednotlivých inž. sítí o výtčení v terénu, aby nedošlo k jejich poškození.



Změna:    Popis:		Vypracoval:	Datum:	Autizace (razlika):	Prá:
Schéma:		Akce:	REKONSTRUKCE ULICE TYLOVA		
		<p>Objednatel / investor: Město Dobříš Mírové náměstí 119 263 01 Dobříš tel.: +420 318 533 311 mail: epodatelna@mesiodobris.cz www: mesiodobris.cz</p> <p>Generální projektant: <b>DOPAS s.r.o.</b> Máheřova 494/3 150 00 Praha 5 - Košle tel.: +420 737 649 724 mail: info@dopas.net zak.číslo: 2023_1029</p> <p>Hlavní inženýr projektu: Ing. Václav Juppa  Datum: 02/2024</p> <p>Prořel: <b>DOPAS s.r.o.</b> Máheřova 494/3 150 00 Praha 5 - Košle tel.: +420 737 649 724 mail: info@dopas.net zak.číslo: 2023_1029</p> <p>Zodpovědný projektant: Ing. Václav Juppa kontrola: Ing. Vladimír Černý Vypracoval: Ing. Vladimír Černý  Datum: 02/2024</p> <p>Název výkresu: Podélný profil - osa 01B Měřko: 1:1000/100</p>			
Stupeň PD:	DUR + DSP Dokumentace pro společné povolení stavby	Část / profese:	D Dokumentace objektů a technických a technologických zařízení	Stavební objekt: 101 Komunikace a zpevněné plochy	Formát: 2 x A4
Polohopis:	Souřadnicový systém S-JTSK	Výškopis:	Výškový systém Bpv	č. výkresu: 3.2	